



- Odlok o strategiji prostorskega razvoja občine Ig (Uradni list RS, št. : 35/2012)

Prostorski red občine :




- Odlok o prostorskem redu občine Ig (Uradni list RS, št. : 35/2012, 77/2012, 8/2015)

EUP - PE : IG01-1 / D -Iq namenska raba : območja družbene infrastrukture

EUP - PE : IG01-4 / MO -lg namenska raba : mešana območja (del parc.št. 155/7)

št.zemlj.parcel : 156/1, 158/1, 150/16, 150/17, 150/18, 155/7. k.o.: 1700 IG


legenda : OBJEKTI

ŠOLSKO ZEMLJIŠČE - površine in elementi zunanje ureditve			
GD	gospodarsko dvorišče		VHOD - kuhinja (dostava)
P	parkirne površine		VHOD - službeni
Z	ZELENE površine		VHOD - učenci (ločena vhoda)
ŠD	šolsko dvorišče	•K	kolesarnica
		•S	smetarnik

obstoječe stanje : ZP- zazidana površina skupaj 4001 m² - obstoječi FZ = 0.35

revizija št.	dne	opis sprememb

situacija - obstoječe stanje

 ČESNIK P R O J E K T	
Česnik projekt, podjetje za projektiranje in inženiring d.o.o., Tbilisjska 59, 1000 Ljubljana tel. 01 422 8186 , fax. 01 422 8188 , e-mail: cesnik.projekt @ siol.net	
naziv objekta vrsta gradnje	OSNOVNA ŠOLA IG, Troštova 24, Ig PRIZIDAVA IN DELNA REKONSTRUKCIJA
investitor /naročnik/	OBČINA IG Govekarjeva cesta 6, 1292 IG
vrsta projekta	IDP
vrsta načrta	ARHITEKTURA
vsebina risbe ARH. UREDITVENA SITUACIJA - OBSTOJEČE STANJE	
ime in priimek odg. projektant risbo je izdelala	ident. številka podpis ZAPS0255A
datum junij 2017	številka projekta 1704
merilo 1 : 1000	številka risbe 1.5 - 01